

Kartecken at öva på

Här finner du några av de vanligaste kartecknen. Om du vill se alla så finns det en länk längst ner.

Det är ganska många olika kartecken som du behöver kunna när du springer orientering. Börja med att lära di dessa så kommer du långt.

När du har övat ordentligt kan du testa om du kan på samma sätt som när du övar glosor. Vik papperet mellan bilden och texten som förklarar och testa om du kan säga vad kartecknet heter. Om du inte kan viker du upp papperet och läser på. Ett bra tips är att öva tillsammans med en kompis.



Höjdkurva



Opasserbar brant

www.khanacademy.org/exercisedashboard



Sten



Stor sten



Blockterräng



Liten tydlig höjd
- punkthöjd



Grop



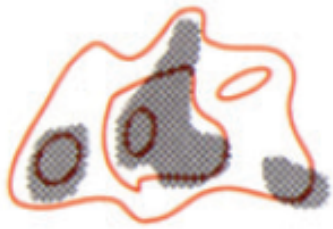
Liten naturlig grop



Liten grävd grop



Sjö



Berg i dagen



Svårframkomligt



Passerbart
litet vattendrag



Mindre dike



Öppen lättlöpt mark



Öppen mark

med grov botten och
spridd vegetation



Mindre väg




Smal väg



Körväg



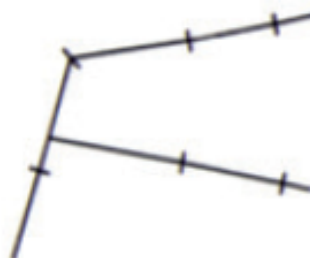
Stor stig



Liten otydlig stig



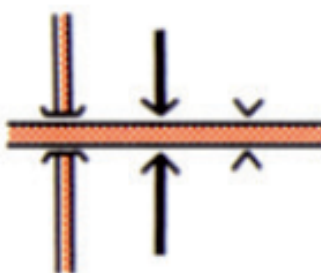
Järnväg



Kraftledning



Större
kraftledning



Tunnel



Stenmur



Stängsel



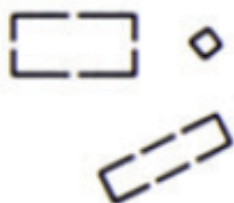
Byggnad



Tomtmark-
förbjudet område



Asfalt eller grusyta



Ruin



Högt torn

T T
T

Litet torn

⊙ ⊙
⊙

Röse

Detta är ett urval karttecken från SOFT:s skrift,
http://www.orientering.se/ImageVault/Images/id_496/ImageVaultHandler.aspx.

Urvalet gjort av Håkan Elderstig